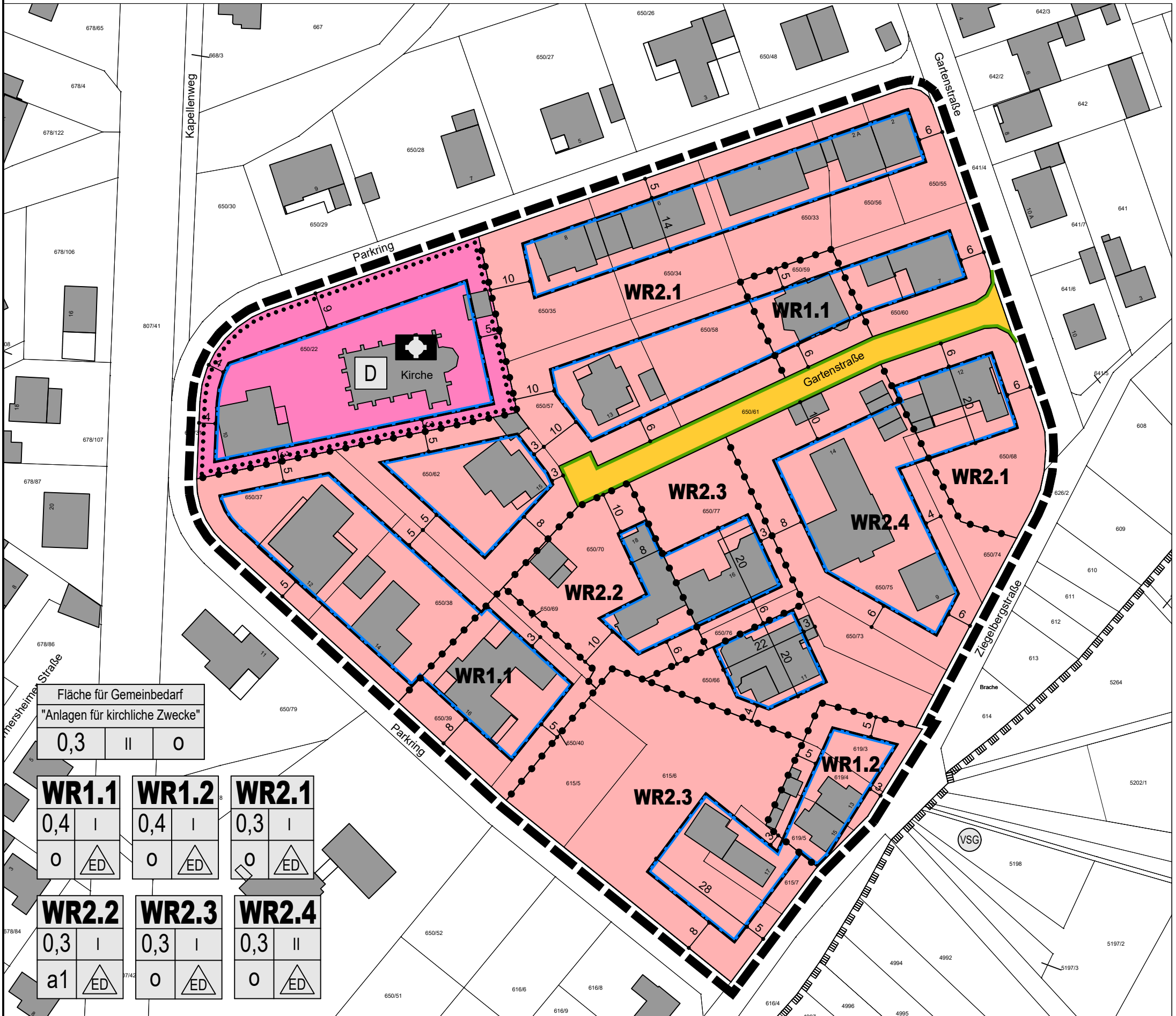


ORTSGEMEINDE JOCKGRIM

BEBAUUNGSPLAN "2. ÄNDERUNG DER ERSTEN ERGÄNZUNG ZUM TEILBEBAUUNGSPLAN ZIEGELBERG"



LEGENDE

Signaturen gemäß der Verordnung über die Ausarbeitung der Bauleitpläne und die Darstellung des Planinhaltes (Planzeichenverordnung 1990 - PlanZV 90)

A. Planungsrechtliche Festsetzungen (§9 (1-7) BauGB)

Art der baulichen Nutzung (§ 9 Abs. 1 Nr. 1 des Baugesetzbuches - BauGB, §§ 1 bis 11 der BauNutzungsverordnung - BauNVO)

WR Reine Wohngebiete (§ 3 BauNVO)

Maß der baulichen Nutzung (§ 9 Abs. 1 Nr. 1 BauGB, § 16 BauNVO)

0,4 Grundflächenzahl

I, II Zahl der Vollgeschosse, als Höchstmaß

Bauweise, Baulinien, Baugrenzen (§ 9 Abs. 1 Nr. 2 BauGB, § 22 und 23 BauNVO)

a1 abweichende Bauweise

0 offene Bauweise

ED Einzel- oder Doppelhäuser

Baugrenze

Einrichtungen und Anlagen zur Versorgung mit Gütern und Dienstleistungen des öffentlichen und privaten Bereichs, Flächen für den Gemeinbedarf, Flächen für Sport- und Spielanlagen (§ 9 Abs. 1 Nr. 5 BauGB)

Flächen für den Gemeinbedarf

Kirchen und kirchlichen Zwecken dienende Gebäude und Einrichtungen

Verkehrsflächen (§ 9 Abs. 1 Nr. 11 BauGB)

Öffentliche Straßenverkehrsflächen

Straßenbegrenzungslinie

B. Sonstige Planzeichen

Grenze des räumlichen Geltungsbereiches (§ 9 Abs.7 BauGB)

Abgrenzung unterschiedlicher Nutzung, z.B. von Baugebieten, oder Abgrenzung des Maßes der Nutzung innerhalb eines Baugebietes (§ 1 Abs. 4, § 16 Abs. 5 BauNVO)

Höhenbezugspunkt für Festsetzungen (§ 9 Abs. 3 BauGB)

C. Hinweise und Kennzeichnungen

Gebäude Bestand

D Einzelanlagen (unbewegliche Kulturdenkmale), die dem Denkmalschutz unterliegen (§ 9 Abs. 6 BauGB)

Bemaßung

Flurstücksnummer

Flurstücksgrenze

VSG-Gebiet "Bienwald und Viehstrichwiesen"

VERFAHRENSVERMERKE

- Aufstellungsbeschluss gemäß § 2 (1) BauGB
- Ortsübliche Bekanntmachung des Aufstellungsbeschlusses gemäß § 2 (1) BauGB
- Frühzeitige Öffentlichkeitsbeteiligung gemäß § 3 (1) BauGB von: bis:
- Frühzeitige Beteiligung der Behörden und sonstiger Träger öffentlicher Belange gemäß § 4 (1) BauGB von: bis:
- Beschluss über die öffentliche Auslegung des Planentwurfes gemäß § 3 (2) BauGB
- Bekanntmachung der öffentlichen Auslegung gemäß § 3 (2) BauGB
- Öffentliche Auslegung des Planentwurfes mit Begründung gemäß § 3 (2) BauGB von: bis:
- Über die während der Auslegung eingegangenen Stellungnahmen wurde in der Sitzung am Beschluss gefasst.
- Die Benachrichtigung der Einsender erfolgte am
- Beschluss über den Bebauungsplan als Satzung gemäß § 10 BauGB
- Der Bebauungsplan wird hiermit ausgefertigt und zur Veröffentlichung im Amtsblatt freigegeben.

Jockgrim, den

German Guttenbacher
Ortsbürgermeister

Jockgrim, den

German Guttenbacher
Ortsbürgermeister

RECHTSGRUNDLAGEN


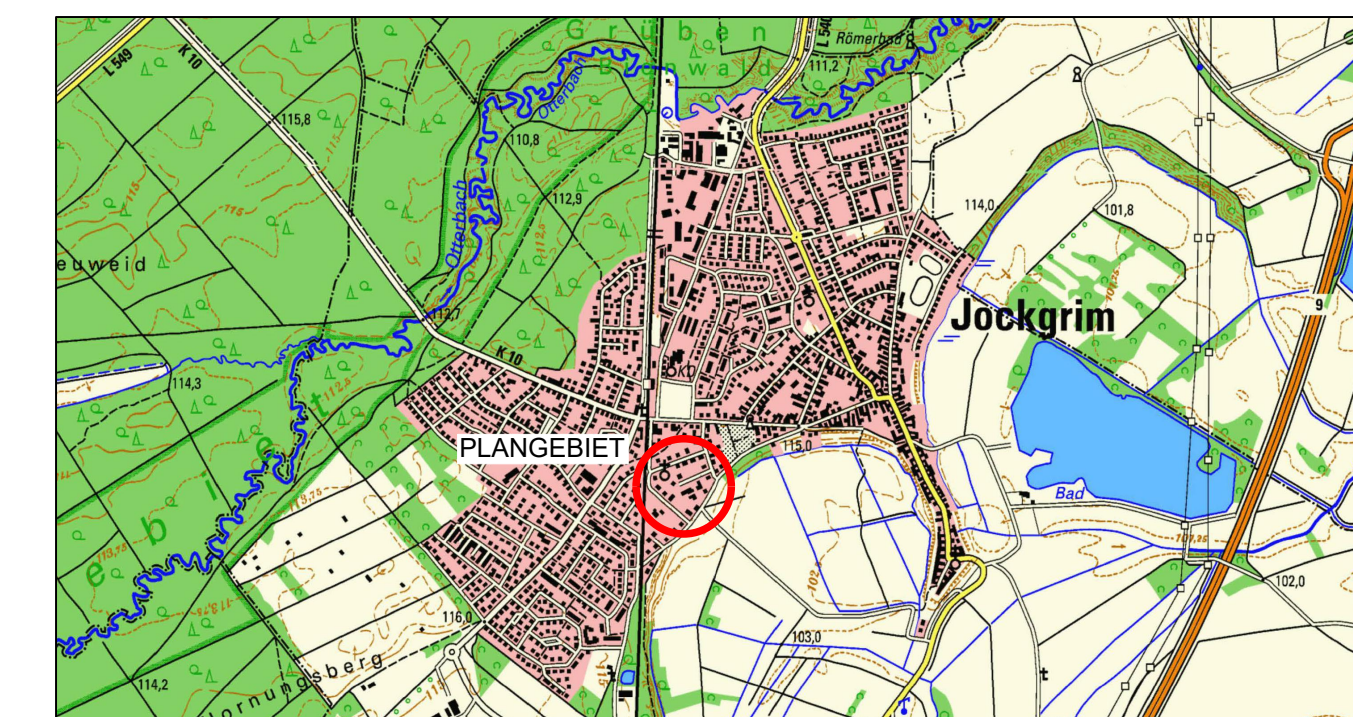
BauGB: Baugesetzbuch in der Fassung der Bekanntmachung vom 3. November 2017 (BGBl. I S. 3634), das zuletzt durch Artikel 3 des Gesetzes vom 20. Dezember 2023 (BGBl. 2023 I Nr. 394) geändert worden ist.

BauNVO: BauNutzungsverordnung in der Fassung der Bekanntmachung vom 21. November 2017 (BGBl. I S. 3786), die durch Artikel 2 des Gesetzes vom 03. Juli 2023 (BGBl. 2023 I Nr. 176) geändert worden ist.

PlanZV: Planzeichenverordnung vom 18. Dezember 1990 (BGBl. 1991 I S. 58), die zuletzt durch Artikel 3 des Gesetzes vom 14. Juni 2021 (BGBl. I S. 1802) geändert worden ist.

LBauO: Landesbauordnung Rheinland-Pfalz vom 24. November 1998 (BVBl. S. 365), zuletzt geändert durch Gesetz vom 07. Dezember 2022 (GVBl. S. 403)

ÜBERSICHTSLAGEPLAN



PLANUNGSBÜRO PISKE Telefon 06 21 / 54 50 31 info@piske.com www.piske.com	BAUH. Ortsgemeinde Jockgrim	PROJ.NR. 2472	PLAN NR. BP
	PROJEKT Bebauungsplan "2. Änderung der ersten Ergänzung zum Teilbebauungsplan Ziegelberg"	BEARB. SH	
PLAN Bebauungsplan - Entwurf	GEZ. JS	MASSTB 1:500	DATUM Oktober 2024
	BLGR. 84/30	BAUH.	